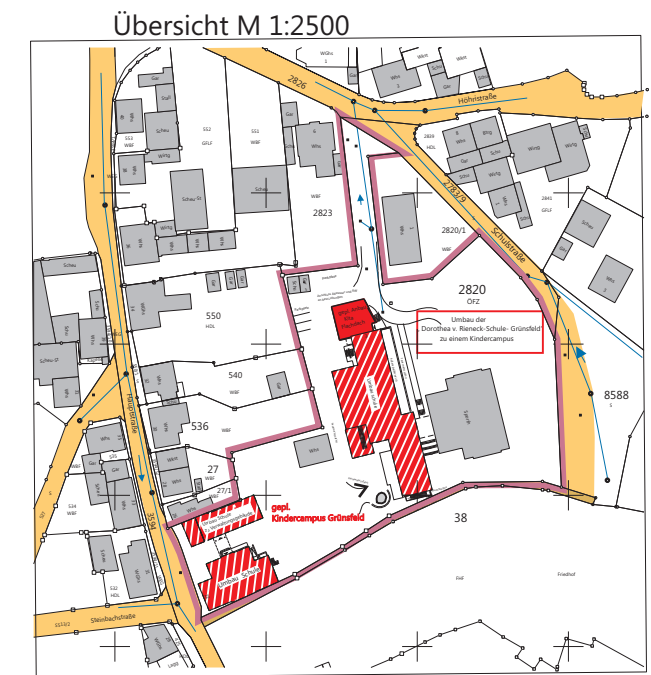
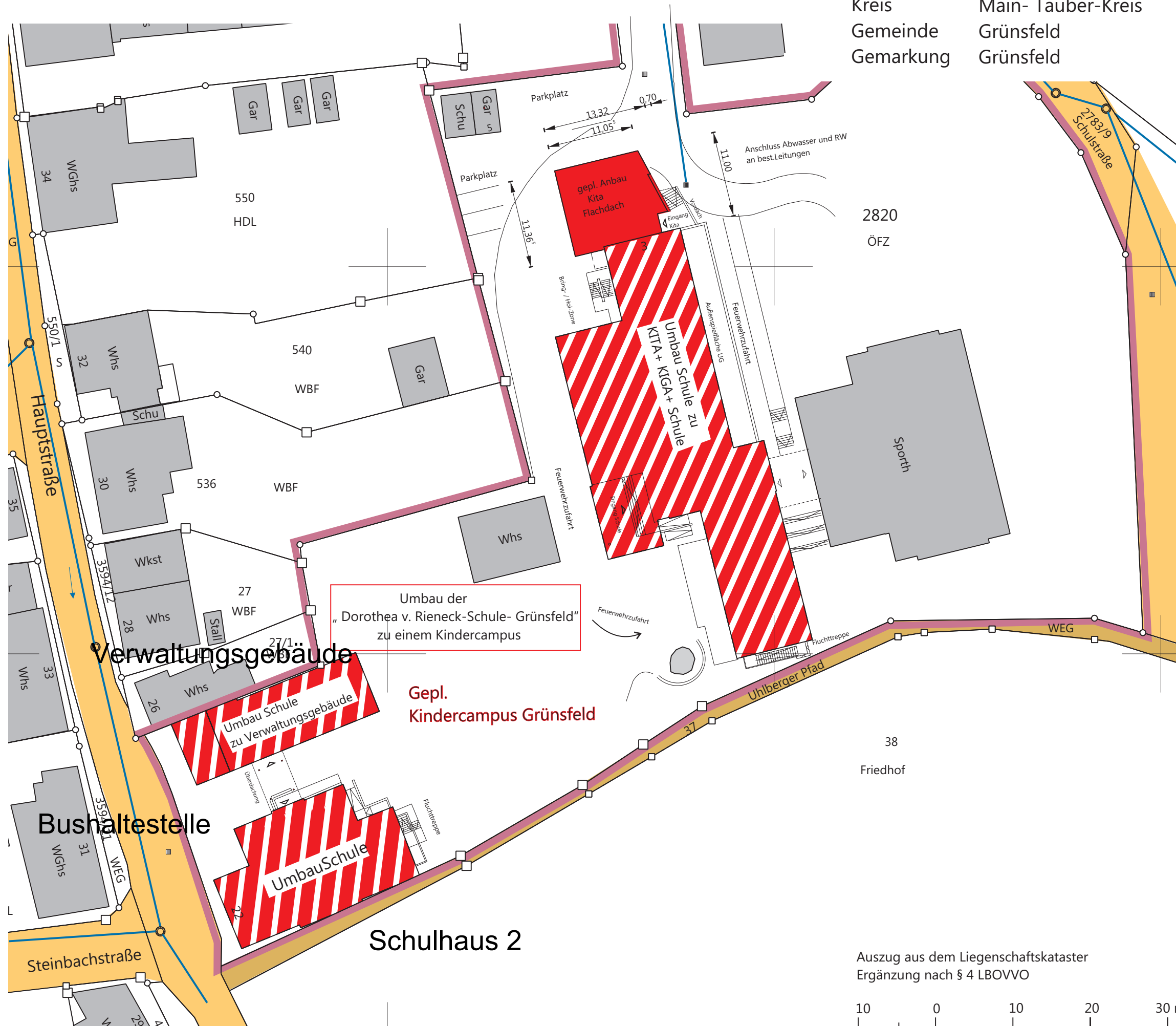


Kreis  
Gemeinde  
Gemarkung

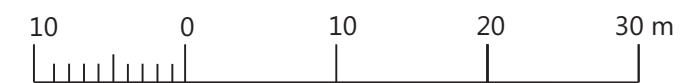
Main-Tauber-Kreis  
Grünsfeld  
Grünsfeld

# Lageplan

zeichn. Teil zum Bauantrag gem. §4 LBOVVO



Auszug aus dem Liegenschaftskataster  
Ergänzung nach § 4 LBOVVO



M = 1 : 500

Gefertigt : Schrozberg, den 19. April 2018

Ingenieurbüro für  
Vermessung und  
Bauwesen

**BERATUNG  
PLANUNG  
VERMESSUNG  
BAULEITUNG**

DIPL.-ING. (FH) **STARALD JOECHNER**

Vermessungsingenieur, Sachverständiger nach §5 (2) 6. LBOVVO  
Speckheimer Straße 100 74575 Schrozberg Telefon 07935/722333  
Mobil 0172 6302271 info@joechner.com Telefax 07935/722334